COUPE A-A'



COUPE B-B'

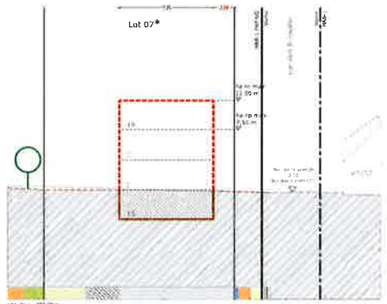

COUPE C-C'

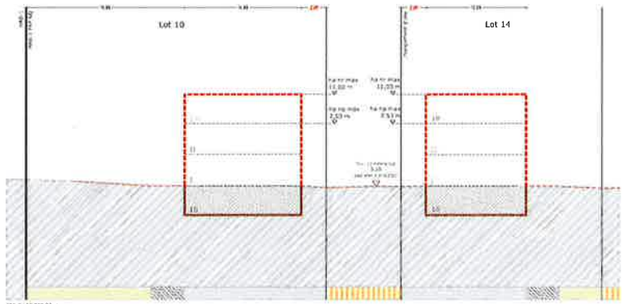

COUPE D-D'

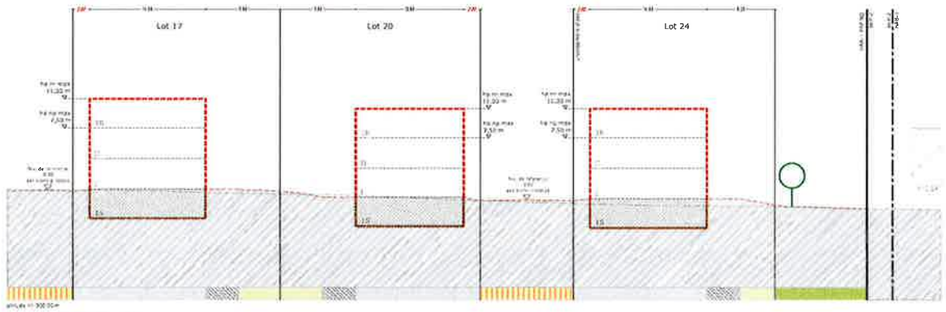

COUPE E-E'

Lot 01		0,45 ares	Lot 06		5,54 ares	Lot 09		3,37 ares	Lot 10		9,15 ares	Lot 13		4,34 ares	Lot 14		2,47 ares
727,15 m²	1 ms	401,45 m² / 6 u	229,20 m²	1 ms	2 u	186,30 m² / 3 u	236,15 m²	1 ms	1 u	162,90 m² / 1 u	221,90 m²	1 ms	2 u	1 u	234,15 m²	1 ms	2 u	1 u	181,35 m²	1 ms	2 u	1 u
R/Up	ha rp : 6,50m ha nr : 11,00m	-	R/Up	ha rp : 7,50m ha nr : 11,00m	-	R+1R+1S	R/Up	ha rp : 7,50m ha nr : 11,00m	-	R+1R+1S	R/Up	ha rp : 7,50m ha nr : 11,00m	-	R+1R+1S	R/Up	ha rp : 7,50m ha nr : 11,00m	-	R+1R+1S	R/Up	ha rp : 7,50m ha nr : 11,00m	-	R+1R+1S
Lot 02		0,23 ares	Lot 06a *		0,41 ares	Lot 10		8,64 ares	Lot 15		5,28 ares	Lot 20		8,95 ares	Lot 25		0,30 ares
83,90 m²	1 ms	234,60 m² / 3 u	-	-	-	191,00 m²	1 ms	383,25 m² / 5 u	203,95 m²	1 ms	401,40 m² / 5 u	-	1 ms	508,50 m² / 6 u	195,25 m²	1 ms	299,80 m² / 3 u
R/Up	ha rp : 7,50m ha nr : 11,00m	R+1R+1S	42,00 m²	Up	ha : 3,50m	R/Up	ha rp : 7,50m ha nr : 11,00m	R+1R+1S	R/Up	ha rp : 7,50m ha nr : 11,00m	R+1R+1S	139,00 m²	1 ms	R+1R+1S	R/Up	ha rp : 7,50m ha nr : 11,00m	R+1R+1S
Lot 03		0,32 ares	Lot 07 *		5,54 ares	Lot 11		4,00 ares	Lot 16		2,63 ares	Lot 21		4,00 ares			
89,50 m²	1 ms	216,60 m² / 3 u	75,20 m²	1 ms	185,00 m² / 3 u	171,00 m²	1 ms	293,80 m² / 3 u	183,95 m²	1 ms	301,40 m² / 3 u	139,00 m²	1 ms	324,50 m² / 3 u			
180,35 m²	1 ms	R+1R+1S	171,20 m²	1 ms	R+1R+1S	197,20 m²	1 ms	R+1R+1S	112,90 m²	1 ms	R+1R+1S	230,00 m²	1 ms	R+1R+1S			
R/Up	ha rp : 7,50m ha nr : 11,00m	-	R/Up	ha rp : 7,50m ha nr : 11,00m	-	R/Up	ha rp : 7,50m ha nr : 11,00m	-	R/Up	ha rp : 7,50m ha nr : 11,00m	-	R/Up	ha rp : 7,50m ha nr : 11,00m	-			
Lot 04		0,75 ares	Lot 07a *		0,42 ares	Lot 12		4,21 ares	Lot 17		2,88 ares	Lot 22		2,88 ares			
196,65 m²	1 ms	252,70 m² / 3 u	42,00 m²	-	-	155,00 m²	1 ms	292,80 m² / 3 u	183,95 m²	1 ms	303,40 m² / 3 u	218,15 m²	1 ms	292,35 m² / 3 u			
R/Up	ha rp : 7,50m ha nr : 11,00m	-	Up	ha : 3,50m	-	R/Up	ha rp : 7,50m ha nr : 11,00m	-	R/Up	ha rp : 7,50m ha nr : 11,00m	-	R/Up	ha rp : 7,50m ha nr : 11,00m	-			
Lot 05 *		0,39 ares	Lot 08 *		1,98 ares	Lot 18		1,17 ares	Lot 19		9,92 ares	Lot 23		2,47 ares			
98,50 m²	1 ms	105,00 m² / 3 u	78,00 m²	1 ms	196,00 m² / 3 u	106,30 m²	1 ms	372,90 m² / 3 u	150,50 m²	1 ms	373,50 m² / 3 u	181,90 m²	1 ms	221,85 m² / 3 u			
176,80 m²	1 ms	R+1R+1S	156,40 m²	1 ms	R+1R+1S	211,80 m²	1 ms	R+1R+1S	150,30 m²	1 ms	R+1R+1S	281,35 m²	1 ms	R+1R+1S			
R/Up	ha rp : 7,50m ha nr : 11,00m	-	R/Up	ha rp : 7,50m ha nr : 11,00m	-	R/Up	ha rp : 7,50m ha nr : 11,00m	-	R/Up	ha rp : 7,50m ha nr : 11,00m	-	R/Up	ha rp : 7,50m ha nr : 11,00m	-			

LEGENDE REGLEMENTAIRE

Représentation schématique du degré d'utilisation du sol par lot ou par îlot

	1R	1R		
Surface de terrain en m²	-	-	-	Surface minimale = 1 a (100 m²)
Surface de construction en m²	-	-	-	Surface hors sol des logements
Nombre de logements	-	-	-	Nombre de logements
Age Maximum	-	-	-	Hauteur maximale en m

Délimitation du PAP et des zones du PAG

- Limite du PAP
- Limite des zones du PAG (Zone de Mixtures Urbaines - ZMU)

Cotes des niveaux

- Cote absolue
- Cote relative

Numéro des niveaux

- -1,5 ... Niveau de sous-sol
- -1,0 ... Niveau de sous-sol
- -0,5 ... Niveau de sous-sol
- 0,0 ... Niveau de rez-de-chaussée
- 1,0 ... Niveau de rez-de-chaussée
- 1,5 ... Niveau de rez-de-chaussée

Nombre des constructions

- n x ... Nombre identique de maisons
- n x ... Nombre identique de immeubles
- n x ... Nombre identique de parkings

Types, et nombre des constructions

- n M ... n Maisons unifamiliales
- n MJ ... n Maisons jumelées
- n MG ... n Maisons groupées

Types et nombre de logements

- n L ... n logements individuels
- n LJ ... n logements individuels jumelés
- n LG ... n logements en habitat collectif

Formes de toiture

- n ... Toit plat
- n P ... Toit plat avec acrotère
- n M ... Toit mansard
- n G ... Toit en pente

Gabarit des immeubles (plein / vacant)

- Hauteur maximale à la corniche
- Hauteur maximale à l'acrotère
- Hauteur maximale à l'arête
- Hauteur maximale à l'arête (bâtiment isolé)
- Hauteur maximale à l'arête (bâtiment isolé)
- Hauteur maximale à l'arête (bâtiment isolé)
- Hauteur des surfaces contructibles (sous-sol compris)

Délimitation des lots / îlots

- Lot projeté
- Îlot projeté
- Lot ou îlot existant (à conserver)

Degré de mixité des fonctions

- n M ... Construit principalement en surface mixte (habitation et commerce)
- n H ... Construit principalement en surface mixte (habitation et bureaux)
- Ⓐ ... Construit principalement en surface mixte (habitation et artisanat)

Espaces extérieurs privés et publics

- Espace vert privé
- Espace vert public
- Espace public non vert (place, rue, ...)
- Espace circulation piétonnier
- Espace circulation mixte
- Espace privé (jardin, aire de jeux, ...)
- Espace privé (cour, ...)
- Espace privé (parking, ...)

Plantations et massifs

- Arbre à haute tige (feuillu)
- Arbre à haute tige (conifère)
- Haie (taillée)
- Haie (libre)

Servitudes

- Aire de la station-service
- Aire de stationnement
- Aire de jeu, de sport
- Aire de jeu de sport non-compétitif

Infrastructures techniques

- Station de transformation, coupe-circuit
- Ligne aérienne haute tension
- Ligne aérienne moyenne tension
- Ligne aérienne basse tension
- Ligne aérienne de télécommunication

LEGENDE COMPLEMENTAIRE

- Trait d'intersection de la coupe
- Cote verticale
- Cote horizontale
- Cote oblique (en direction de la droite, pour cotes horizontales et verticales)
- Schéma naturel
- Schéma d'ensemble projeté
- Voiture tondeuse
- Voie carrossable (voirie)
- Voie cyclable
- Rue piétonnière
- Rue commerciale
- Rue de service
- Rue de service (sens permis)
- Place, place de jeux, place de repos (sans le cas du PAP)
- Bouche d'incendie
- Les flèches vers le haut de la coupe indiquent les côtés visibles (en plans divers)
- Construction à ne pas prendre en compte (sans le cas du PAP)
- Construction à ne pas prendre en compte
- Construction à ne pas prendre en compte
- Construction à ne pas prendre en compte